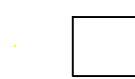











LEGENDA

-  Limite confine Provinciale
-  Limite confine Comunale
-  Zona F1 - Attrezzature comunali pubbliche e di uso pubblico - Mq. 4056
Totale superficie a standard: mq. 348.316,8 - pari 23,60 mq/ab
-  Viabilità di progetto e/o di potenziamento

CITTA' di
MONTESARCHIO

PIANO REGOLATORE GENERALE
(L. n. 1150 del 17.08.1942 art. 7 e succ. mod. ed int. - L.R. n. 14 del 20.03.1982 e succ. mod. ed int.)

P.R.G. aggiornato con le modifiche e adeguamenti introdotti da :
 - Delib. di C.P. n° 124 del 27/12/2002 (Approvazione)
 - Delib. di C.P. n° 19 del 12/02/2003 (Approvazione definitiva)
 - D.P.G.R.C. n° 309 del 15/05/2003 (Visto di conformità condizionato)
 - D.P.G.P. n° 26 del 23/05/2003 (Decreto conformativo di approvazione)
Prot. 12041 del 25/05/2003

 	 	elaborato serie "P" - progetto	sigla	numero
		STANDARDS URBANISTICI - VIABILITA'	P5.b	41

collaboratori: arch. VALENTINA GRIMALDI - arch. PIETROFRANCESCO ROSSI
 progetto: PID CASTELLO (anonimo)
 Marzo 2001

ARCIPIE' PID CASTELLO - VIA PIERMANNI, 37 - 83100 BENEVENTO - Tel. 0824/315746 - 319091 - Fax 0824/315746 - Email: pica@arci.it